



## Anfahrtsbeschreibung knk Hamburg

### Allgemeiner Hinweis / FÜR JEDEN, DER EINE ANREISE ZU UNS in HH PLANT:

Liebe Geschäftspartner: Unser Standort in Hamburg liegt zwar phänomenal zentral, ist aber genauso phänomenal schwer zu finden. Verlassen Sie sich NICHT auf bing.maps, google.maps, Ihr Apple iPhone, auf TomTom oder wen auch immer – **ALLE Navigationssysteme führen Sie in die Irre.**

Wer diese Hinweise hier ignoriert, irrt typischerweise zwischen 20 und 30 Minuten in der Gegend herum, wird nur durch glückliche Fügung jemanden treffen, der weiterhelfen kann, und erscheint entsprechend verspätet in unseren Räumen. Wenn Sie solche Abenteuer lieben, planen Sie bitte mindestens diese Zeitspanne bei Ihrer Anreise zusätzlich ein. Sie befinden sich in illustrier Gesellschaft, der Rekord liegt bisher bei 76 Minuten Herumsucherei.

Wenn Sie aber Zeit sparen und dennoch pünktlich kommen wollen, lesen Sie sich bitte diese Hinweise durch und nehmen Sie am besten einen Ausdruck auf Ihre Reise mit. Vielen Dank!

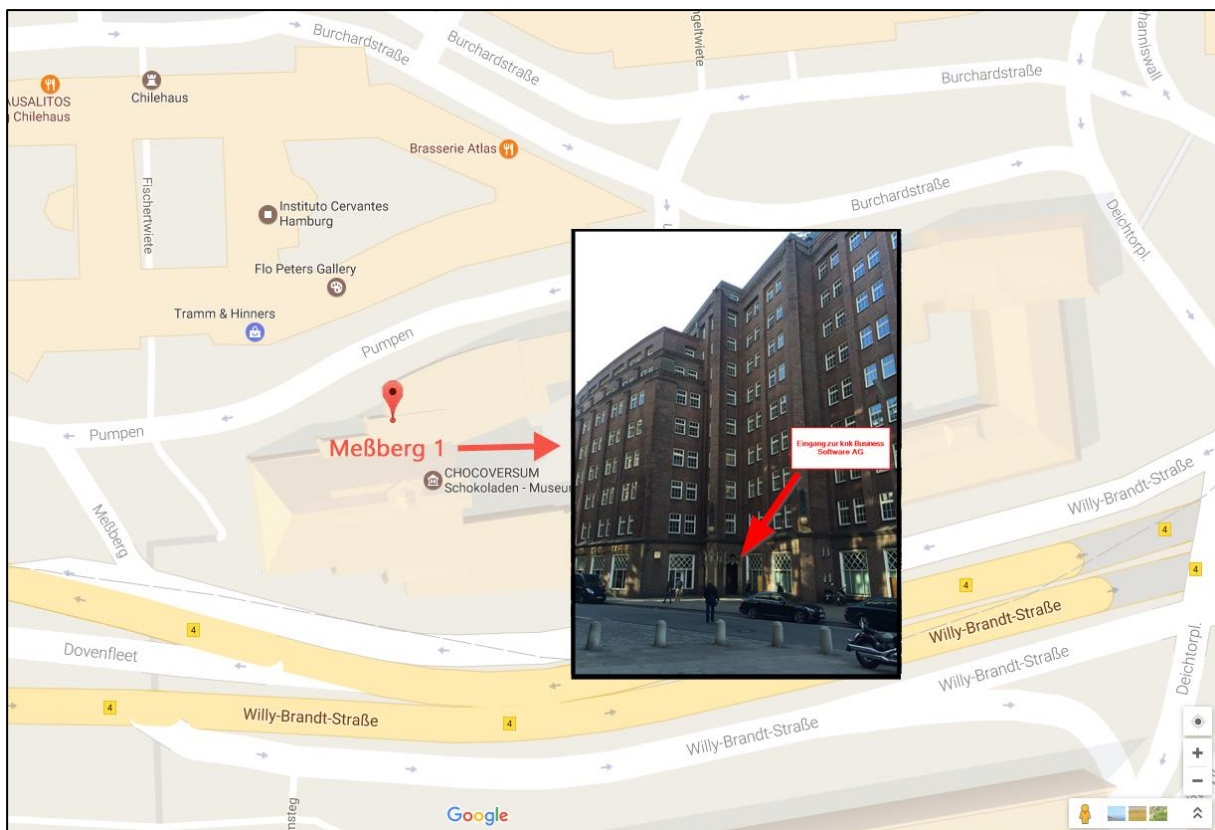


Abbildung 1: Lageplan und Außenansicht des Bürogebäudes (Blick vom Chilehaus-Durchgang „Fischertwiete“)



Abbildung 2: Nahaufnahme des Eingangsbereichs am Meißberg 1

### Im Gebäude:

Wenn Sie den (oben im Bild) dunklen Bereich betreten, sehen Sie rechter Hand jede Menge Firmenschilder (überwiegend vom Bauer Verlag, darunter aber auch ein knk-Schild). Hier im Eingangsbereich befindet sich auch eine Klingelleiste – da zu klingeln bringt nicht viel, denn die nachfolgenden, schweren Flügeltüren sind immer geöffnet.

Gehen Sie also bitte durch die beiden Flügeltüren. Sie gelangen in eine Eingangshalle mit schönem Treppenhaus. Wählen Sie einen der Fahrstühle und fahren Sie in den 6. Stock.

Wenn Sie in der 6. Etage angekommen sind und den Fahrstuhl verlassen, wenden Sie sich bitte links und durchqueren die blattgoldfarbene Schwingtür dort. Direkt nach dieser Tür wenden Sie sich wieder links. Dann stehen Sie genau vor unserem Büro-Eingang. Dort sehen Sie ein Klingelschild und ein (kleines) Logo. Bitte klingeln – dann wird geöffnet.

Sollten Sie unsicher sein oder Rückfragen haben, stehen Ihnen unsere Kollegen gern telefonisch unter +49(0)431 57 97 20 montags bis freitags zwischen 08:00 und 17:00 Uhr zur Verfügung.

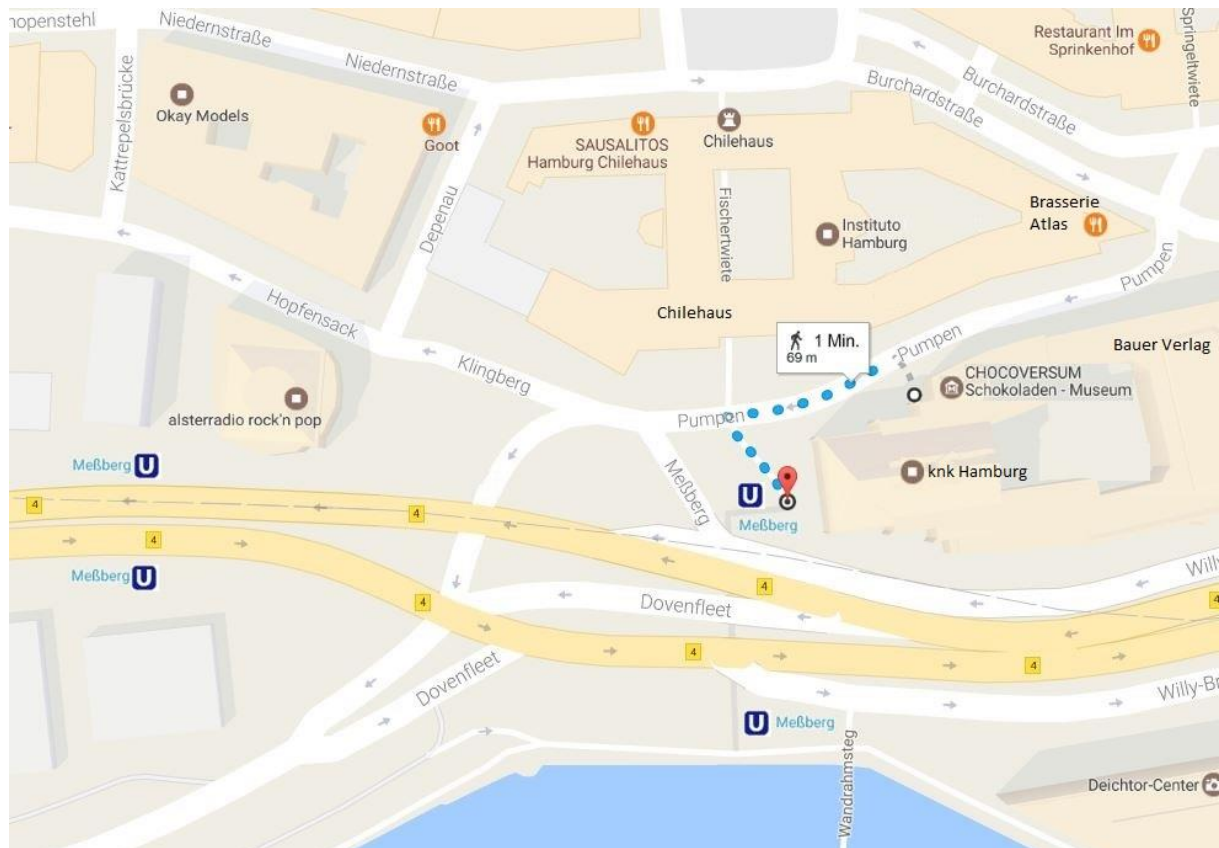


## Anreise mit dem Taxi:

Lassen Sie sich nicht an die Adresse „Meißberg 1“, sondern an die Adresse „Pumpen 8“ fahren. Der Eingang zu unserem Gebäude befindet sich genau gegenüber. Halten Sie nach dem Geschäft/Museum „Chocoversum“ Ausschau und sehen Sie sich, um dann den Hauseingang „Meißberg 1“ zu finden, bitte die beiden Bilder (Abbildung 1+2) an.

## Mit der U-Bahn (vom Flughafen, vom Hauptbahnhof etc.):

Wenn Sie an der U-Bahn-Haltestelle „Meißberg“ aussteigen, gehen Sie auf dem Bahnsteig bitte in Richtung Ausgang „Meißberg-Chilehaus“. Sie gelangen vom Bahnsteig aus in eine Zwischenhalle. Wählen Sie dort den Ausgang „Meißberg / Chilehaus“ (Nicht: Deichtorhallen/Wandrahmsteg). Wenn Sie dort die Treppe hochgehen, blicken Sie genau auf „unser“ Gebäude. Folgen Sie der gepunkteten Linie unten im Schaubild zum Hauseingang.



## Vom Flughafen:

Fahren Sie mit der S1 bis zur Haltestelle **Ohlsdorf** Richtung Blankenese/Wedel. Dort steigen Sie in die U1 (Richtung Farmsen) und fahren bis zur Haltestelle **Meißberg**. Von dort sind es nur noch circa 50 Meter zu Fuß (Details siehe: „Mit der U-Bahn“ oben).



## Anreise vom Hauptbahnhof:

### 1. Per U-Bahn

Fahren Sie mit der U1 Richtung Ohlsdorf bis zur Haltestelle **Meißberg**. Siehe oben „Anreise per U-Bahn“.

### 2. Zu Fuß (schneller; zu empfehlen, wenn es nicht in Strömen gießt)

Wenn Sie aus dem Zug aussteigen und auf dem Bahngleis stehen, können Sie mit Rolltreppen auf den Nord- oder den Südsteig hochfahren. Wählen Sie den Südsteig (dort sehen Sie „Burger King“). Gehen Sie dann in Richtung Mönckebergstraße. Folgen Sie nun dem Weg auf dem Lageplan unten (8min, 650m):

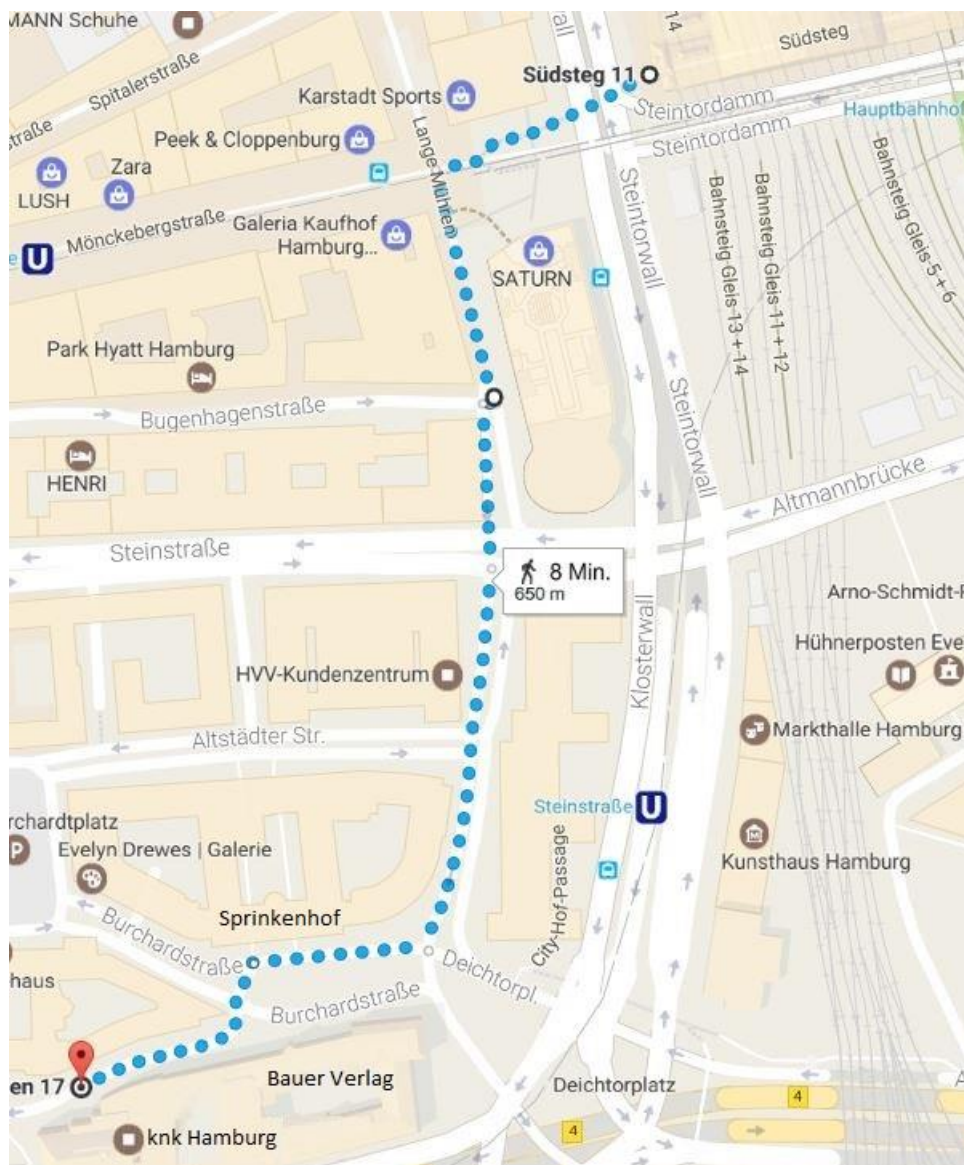


Abbildung 3: Fußweg zum knk-Büro im Meißberg 1



## Autobahn A7 aus Richtung Norden:

Verlassen Sie die A7 bei **Ausfahrt 28 Hamburg-Bahrenfeld**. Biegen Sie links auf **Osdorfer Weg/B431** ab und folgen Sie der **B431**. Fahren Sie weiter auf der **B4**. Benutzen Sie nach ca. 8 km einen der rechten Fahrstreifen, um die B4 zu verlassen und der **Willy-Brandt-Straße** zu folgen. Folgen Sie der Willy-Brandt-Straße/Deichtorplatz bis zur **Kreuzung Klosterwall**. Dort biegen Sie zweimal scharf links ab, um der Straße Deichtorplatz/Willy-Brandt-Straße zu folgen. Bei Meßberg biegen Sie rechts ab. Sie finden unseren Standort auf der rechten Seite.

## Autobahn A1 aus Richtung Süden:

Halten Sie sich bei der **Gabelung A1/A255** links und folgen Sie der Beschilderung nach HH-Centrum/HH-Veddel. Folgen Sie dem Verlauf der **A255** bis zur **B4**. Nehmen Sie nach circa 2 km einen der rechten Fahrstreifen, um halb rechts auf die **Amsinckstraße** abzubiegen. Biegen Sie links auf **Deichtorplatz/Willy-Brandt-Straße** ab und folgen Sie der Willy-Brandt-Straße, bis Sie rechts auf **Meßberg** abbiegen. Dort finden Sie unseren Standort auf der rechten Seite.

## Tipps zum Parken:

Parkhaus City Hof Klosterwall 2-8 20095 Hamburg	Parkhaus Große Reichenstraße 14 20457 Hamburg Tel. 040/32 84 79 87 Tagesticket für 9.50€ vorab reservierbar, ca. 10 Minuten zu Fuß bis zu unserem Standort
---	---

## Alternative= Parkplatz Dovenfleet Süd:

In der Straße „Dovenfleet“, „Pumpen“ sowie am Burchardtplatz finden Sie parkscheinpflichtige Parkplätze mit einer maximalen Parkdauer von 60 Minuten (siehe schraffierter Bereich im Lageplan):

